MODERNA Y COLONIAL

MAPA TURÍSTICO

INGUAT
Instituto Guatemalteco de Turismo



Ruta histórica de la ciudad de GUATEMALA

Esta ruta presenta un recorrido por los sitios más de la ciudad turística nacional y extranjera, el cual concierta la mayor parte del patrimonio histórico de la ciudad, en como vemos, que, Guatemala es considerada por los que la visitaron la más moderna y cosmopolita de la región centroamericana.

Mapa en Relieve

Monumento histórico que representa todos los accidentes geográficos del territorio guatemalteco, fue inaugurado entre 1904 y 1905 por una iniciativa del Presidente Manuel Estrada Cabrera, para presentar a detalle y a escala lo que hace que el territorio nacional sea único en el mundo.

Iglesia y Convento de la Merced

Fue construido con estilo neoclásico, de dos niveles, tiene corredores de arcos de medio punto que rodean un patio central en similitud al convento de La Merced de La Antigua Guatemala, es obra del arquitecto guatemalteco Guillermo Aguirre. Sus cimientos narran la historia de Guatemala, a través de fotografías y planos. Fue declarada Patrimonio Cultural Tangible de la Nación, según el Artículo 4 del Acuerdo Gubernativo 538-95.

Cerrito del Carmen

Esta cima, se encuentra a siempre recomendable, es uno de los mejores parques suburbanos y su atendedor histórico, cultural, artístico y religioso. Debe su nombre a la ermita de la Virgen del Carmen, fundida fuera Juan Corz, de la orden de San Francisco, trajo desde España en el umbral del siglo XVII.

Plaza Mayor de la Constitución

En su origen esta plaza fue llamada Parque Central, debido a su conformación de caminamientos y jardines, luego de una remodelación en las años ochenta se transformó en Plaza de la Constitución, es uno de los parques suburbanos, y su atendedor se encuentra La Catedral Metropolitana y Palacio Nacional, por su cultura, bello, esto es considerado el epicentro de la ciudad de Guatemala.

Paseo de la Sexta

Conocida, anteriormente, como Calle Real inicia desde la Plaza de la Constitución y finaliza en la iglesia El Calvario. A lo largo de su ruta, se ubican edificios de diferentes épocas arquitectónicas, que evidencian la influencia internacional en la arquitectura del país, desde art deco hasta el modernismo.

Museo de Correos, Telégrafos y Filatelia

Ubicado en el Centro Cívico de la Ciudad de Guatemala, es considerado como Patrimonio Cultural de la Nación. Fue diseñado por Rafael Pérez de León y Luis Ortiz Monasterio, en un estilo neocolonial español y fue construido entre 1927 y 1940 y el arco que lo caracteriza es inspirado en el Arco de Santa Catalina en la Antigua Guatemala.

Basílica de Nuestra Señora del Rosario Parroquia de Santo Domingo

Ubicada en zona 1 de la ciudad, es un mayor templo de la orden de los Dominicos y Hermanitas. Su imponente fachada, adornada con intricados detalles, invita a los visitantes a ingresar a su interior, donde se encuentra un coro sus puertas, se pueda apreciar un altar mayor bellamente decorado, vitrales coloridos que narran pasajes bíblicos y una atmósfera de paz y espiritualidad. Este sólido lugar es considerado Patrimonio Cultural que refleja la herencia de la religión.

Museo del Ferrocarril

Este museo exhibe locomotoras y vagones, a través de los cuales narra la historia del ferrocarril y su importancia en el desarrollo de Guatemala. Se ubica en el edificio de la estación central de los antiguos ferrocarriles que forman parte del patrimonio económico, cultural e histórico del país.

Centro Cívico

La arquitectura pública más representativa de la capital, data de 1940 y fue diseñada y planeada en un conjunto urbano basado en los principios del racionalismo, el funcionalismo y la arquitectura moderna. Este conjunto albergó a la mayoría de las oficinas gubernamentales de la nueva época. La Municipalidad de Guatemala (1954), el Banco de Guatemala (1962), el Crédito Hipotecario Nacional (1962) y el Instituto Guatemalteco de Seguridad Social (1956).

Centro Cultural Miguel Angel Asturias

Obra arquitectónica del maestro Efraín Recinos, el Centro Cultural de Guatemala Miguel Angel Asturias, que alberga el Teatro Nacional, Teatro al Aire Libre, el Teatro Nacional, el Teatro de Cámara y el Puente Sari José Rodríguez, que se ubica en la Avenida Bernardo Arévalo Martínez, en honor al Premio Nobel de Literatura.

Iglesia Yurrita

Su arquitectura es considerada la ciudad de Guatemala, fue construida entre 1927 y 1945 por Felipe Yurrita, en honor a la virgen de Nuestra Señora de Lourdes, su estilo es una mezcla de influencias góticas y bizantinas, destaca por sus detalles ornamentales y su imponente torre. Cada viernes nuevo una historia, sus vitrales y su arquitectura, que se inspira en catedales tanto a Reles como a turistas que buscan admirar su belleza y descubrir su historia.

Jardín Botánico

Constituye un área única dentro de la capital, dedicada al estudio de la flora guatemalteca, con gran potencial para la educación, contiene bienes patrimoniales históricos de gran importancia en su interior, cuenta con una colección de cactus y de glorietas y encubiertas entre las que se encuentra la denominada "la Chata". Cuenta con una colección de especies vivas, con variedades exóticas, orquídeas, helechos, café, matas de rosa, etc.

Avenida La Reforma

El paso de la era ilustrada hacia un período de influencia neoclásica, es ampliamente percibido a lo largo del Boulevard de la Reforma, conocido como Paseo de la Reforma y Sexta Avenida, Avenida Reina Barrios, que se inspiró en los Champs Elisées en París, Francia y contrato artistas extranjeros para la ornamentación de sus edificios, esculturas, jardines y fuentes que la adornan.

Museo Ixchel del Traje Indígena

Conserva, estudia y exponer piezas de colección de las diferentes comunidades indígenas de Guatemala que abarcan desde el siglo XIX al XX, ilustrando la evolución y transformación de diseños y técnicas de las diferentes regiones turísticas del país.

Museo Popol Vuh

Ubicado dentro del complejo cultural de la Universidad Francisco Marroquín resguarda piezas arqueológicas del período Preclásico Tardío y Clásico Temprano de Kaqchikel, Quiché y Mam, que se ubicaron en los lugares en donde se ubicaron los sitios arqueológicos que han participado en exhibiciones internacionales de arte prehispánico guatemalteco.

La Zona Viva

Es una de las ejecuentes del estilo de vida de la ciudad de la Ciudad de Guatemala. Este espacio es conocido por su fusión única de modernidad y tradición, donde se puede explorar una mezcla eclectica de galerías de arte contemporáneo, restaurantes de cocina internacional y bares de moda, las luces de la ciudad colorea vida y movimiento a experiencias nocturnas excepcionales en restaurantes y eventos culturales. Es el hogar de regiones de los mejores restaurantes y hoteles.

Avenida Las Américas

Es uno de los bulevares más emblemáticos de la ciudad de Guatemala, conocido por su elegancia y su vibrante atmósfera. Este majestuoso corredor conecta importantes puntos de la capital, bordeado por una exuberante vegetación y monumentos históricos que rinden homenaje a los héroes y eventos del continente americano. A lo largo de la avenida, los visitantes pueden disfrutar de una variedad de tiendas de moda, acogedores cafés y restaurantes que ofrecen una gama de sabores locales e internacionales.

Plaza España

Es un icónico espacio público que combina historia y cultura en un entorno elegante. Esta plaza, conocida por su majestuosa fuente de Carlos III, es un punto de encuentro popular para turistas nacionales e internacionales. La arquitectura circundante refleja la influencia española y crea una atmósfera que rinde homenaje a los lazos históricos entre Guatemala y España.

Museos de la Ciudad de Guatemala

En la ciudad de Guatemala existen diferentes museos públicos y privados que destacan la fascinante historia de la cultura maya, así como diversas temáticas. En el complejo de museos de la Finca La Aurora en la zona 13 se encuentran tres de los museos más importantes del país, el Museo Nacional de Arqueología y Etnología, el Museo Nacional de Arte Moderno Carlos Mérida y el Museo Nacional de Historia Naturales. En sus pasillos y vitrinas se observa lo mejor del arte guatemalteco, así como muestras invaluables de la civilización maya y diferentes tipos de fauna y flora guatemalteca.

Los museos privados abarcan temas como arqueología, arte colonial, patrimonio industrial, arte moderno y contemporáneo. Para conocer más acerca de las opciones de museos privados en la ciudad, visite:
www.museosdeguatemala.org

Zoológico La Aurora

Es uno de los destinos más visitados por las familias y los amantes de la naturaleza. Inaugurado en 1924, combina una rica historia con modernas instalaciones y ofrece a los visitantes la oportunidad de conocer más de 240 especies diferentes de animales. Sus amplias áreas verdes, con exhibiciones interactivas y educativas, hacen que cada visita sea entretenida e instructiva. Destacan su aviario y acuario con una asombrosa variedad de aves y especies marinas.

Museo Miraflores

Ubicado en el centro comercial Miraflores, es un museo de arqueología y exposiciones temporales de arte y un área abierta con restos arquitectónicos de la antigua ciudad maya de Kaminaljuyu.

IRTRA Mundo Petapa

Es el parque temático ideal para sumergirse en la diversión y la aventura en la ciudad, este destino es perfecto para familias y amigos que buscan un día lleno de risas y entretenimiento. Con una impresionante variedad de atracciones que cautivan a visitantes de todas las edades. Brinda, además, una variada oferta gastronómica.

Centro Arqueológico Kaminaljuyu

Es un antiguo centro ceremonial maya ubicado en la ciudad y reconocido como uno de los sitios arqueológicos más importantes de Mesoamérica. Ofrece a los visitantes una fascinante ventana al pasado. Entre sus impresionantes estructuras destacan templos, pirámides y sistemas de canales que revelan la avanzada ingeniería de la civilización maya, enmarcada en un entorno natural que invita a la reflexión y al descubrimiento.

Paseo Cayalá

Es una joya moderna en el corazón de la ciudad, ofrece una experiencia única de compras, gastronomía y entretenimiento. Este destino urbano con arquitectura colonial y calles empedradas, combina a la perfección el encanto del pasado con las comodidades contemporáneas. Los visitantes pueden disfrutar de una amplia variedad de tiendas de lujo, restaurantes gourmet, cafés acogedores, plazas y parques que albergan eventos culturales y artísticos en un entorno seguro y

Departamento de GUATEMALA

Signos convencionales

- Capital
- Cabecera municipal
- Poblado
- Carretera pavimentada
- Camino de terracería
- Ruta Centroamericana
- Ruta nacional
- Ruta departamental
- Río
- Cuerpo de agua
- Casco urbano
- Área protegida
- Límite municipal
- Límite departamental

Símbolos turísticos

- Aeropuerto internacional
- Artesanía
- Cerro
- Centro comercial
- Entorno de valor cultural
- Golf
- Museo
- Parque de diversiones
- Reserva natural
- Parque arqueológico
- Spa
- Teatro
- Zoológico

N
O E
S

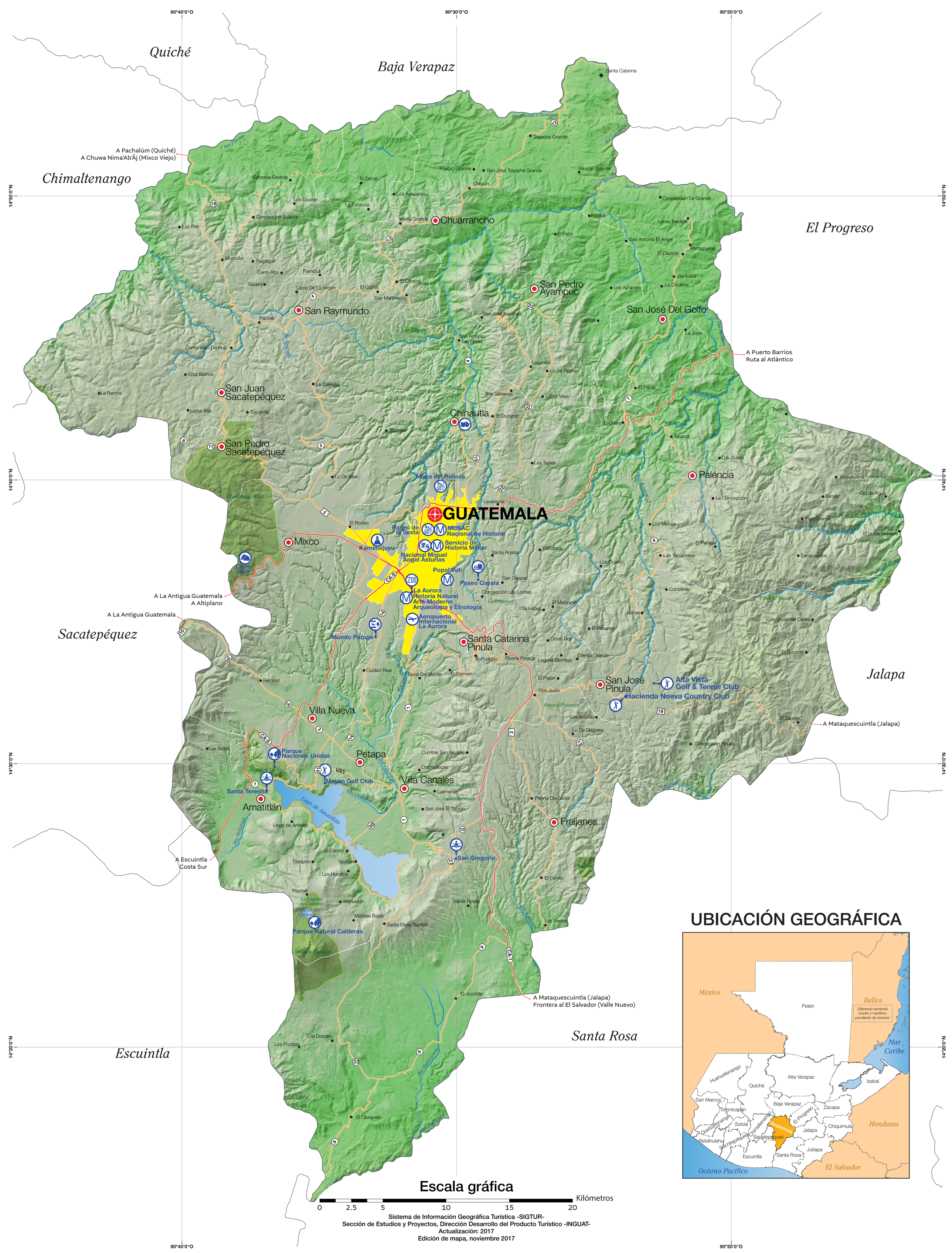
Quiché
Baja Verapaz
Chimaltenango
El Progreso
Sacatepéquez
Jalapa
Escuintla
Santa Rosa
90°40'0"O
90°30'0"O
90°20'0"O
14°50'0"N
14°40'0"N
14°30'0"N
14°20'0"N
A Pachalúm (Quiché)
A Chuwa Nima'Ab'Äj (Mixco Viejo)
A Puerto Barrios
Ruta al Atlántico
A La Antigua Guatemala
A Altiplano
A La Antigua Guatemala
A Escuintla
Costa Sur
A Mataquescuintla (Jalapa)
Frontera al El Salvador (Valle Nuevo)
A Mataquescuintla (Jalapa)
Santa Catarina
Trapiche Grande
Pueblo Grande
San José Trapiche Grande
Rincón Grande
Chiquín
Estancia Grande
El Zarzal
Los Ayapanes
Los Guates
La Estancia
Concepción Suacite
Los Pirir
Vuelta Grande
Chuarrancho
Petacá
Concepción La Grande
Loma Tendida
El Hato
San Antonio El Angel
Pontezuelas
El Caulote
Montúfar
Ruyalguit
Cerro Alto
Pamocá
Sacsuy
Llano De La Virgen
El Cipres
El Carrizal
San Martineros
San Pedro Ayampuc
Los Achiotes
Garibaldi
La Choleña
San Raymundo
Pachalí
San José Nacahuil
Carrizal
San José Del Golfo
La Joya
Las Vegas
San Antonio Las Flores
Comunidad De Ruiz
Lagunilla
Lo De Reyes
Cruz Blanca
La Cienaga
La Ramos
San Juan Sacatepéquez
Tres Sabanas
Labor Vieja
El Fiscal
Triunfo
Loma Alta
Sajcavilla
Chinautla
El Durazno
El Chato
Tabacal
Sacojito
San Pedro Sacatepéquez
Las Tapias
Los Cubes
Lo De Bran
Mapa del Relieve
Palencia
Yerbabuena
Cordillera Alux
Lavarreda
La Concepción
Sansur
Ojo de Agua
GUATEMALA
El Rodeo
Plan Grande
Paseo de la Sexta
MUSAC Nacional de Historia
Los Mixcos
El Dulce Nombre
Mixco
Kaminaljuyu
Servicio de Historia Militar
Nacional Miguel Angel Asturias
Santa Rosita
Canalitos
El Paraíso
Los Tecomates
Sanguayaba
Cerro Alux
Popol Vuh
Los Ocotes
Paseo Cayala
San Gaspar
Concepción Las Lomas
La Barranca
Contreras
La Aurora Historia Natural Arte Moderno Arqueología y Etnología
Finca El Socorro
El Manzano
Los López
Letrán
Aeropuerto Internacional La Aurora
Las Joyas del Cedro
El Platanar
Mundo Petapa
Santa Catarina Pinula
Cristo Rey
El Socorro
El Pueblito
Puerta Parada
Laguna Bermejo
Ciénega Grande
Ciudad Real
Boca Del Monte
El Carmen
El Pajón
San José Pinula
Alta Vista Golf & Tennis Club
Ramírez
Don Justo
Hacienda Nueva Country Club
Villa Nueva
Finca el Porvenir
Las Anonas
El Zapote
Lo De Diéguez
Concepción Pinula
Las Trojes
Parque Naciones Unidas
Petapa
Cumbre San Nicolás
Chichimecas
Mayan Golf Club
Villa Canales
Santa Teresita
Colmenas
Puerta Del Señor
Amatitlán
Lago de Amatitlán
San José El Tablón
Fraijanes
Llano de Animas
Tapacun
San Gregorio
El Cerrito
Durazno
Tacatón
Los Humitos
El Cerrito
Pepinal
Manuelon
Santa Rosita
Mesillas Bajas
Los Verdes
Santa Elena Barillas
Parque Natural Calderas
Volcán Pacaya
El Jocotillo
Los Dolores
Los Pocitos
El Obrajuelo
UBICACIÓN GEOGRÁFICA
México
Petén
Belice
Diferendo territorial insular y marítimo pendiente de resolver
Mar Caribe
Huehuetenango
Alta Verapaz
Quiché
Izabal
San Marcos
Baja Verapaz
Zacapa
Totonicapán
El Progreso
Quetzaltenango
Sololá
Chimaltenango
Guatemala
Chiquimula
Honduras
Jalapa
Retalhuleu
Suchitepéquez
Sacatepéquez
Jutiapa
Escuintla
Santa Rosa
Océano Pacífico
El Salvador
Escala gráfica
Kilómetros
0
2.5
5
10
15
20
Sistema de Información Geográfica Turística -SIGTUR-
Sección de Estudios y Proyectos, Dirección Desarrollo del Producto Turístico -INGUAT-
Actualización: 2017
Edición de mapa, noviembre 2017

CIUDAD DE GUATEMALA

Mapa turístico

Sitios de interés

1. Mapa en Relieve
2. Iglesia y Convento de la Merced
3. Cerrito del Carmen
4. Plaza Mayor de la Constitución
5. Paseo de la Sexta
6. Museo Nacional de Historia Natural Jorge A. Ibarra
7. Museo de Correos, Telégrafos y Filatelia
8. Basílica de Nuestra Señora del Rosario Parroquia de Santo Domingo
9. Museo del Ferrocarril
10. Centro Cívico
11. Centro Cultural Miguel Ángel Asturias
12. Iglesia Yurrita
13. Jardín Botánico
14. Avenida La Reforma
15. Museo Ixchel del Traje Indígena
16. Museo Popol Vuh
17. La Zona Viva
18. Avenida Las Américas
19. Plaza España
20. Museos de la Ciudad de Guatemala
21. Zoológico La Aurora
22. Museo Miraflores
23. IRTRA Mundo Petapa
24. Centro Arqueológico Kaminaljuyu
25. Paseo Cayalá

Símbolos

- Aeropuerto Internacional
- Banco
- Centro comercial
- Estación de bomberos
- Estación de policía
- Golf
- Hospital
- Iglesia
- Información turística
- Parque arqueológico

Áreas

- Usos múltiples
- Áreas verdes
- Centro Histórico Zona Viva
- Parques y áreas deportivas
- Edificaciones
- Límite zonas urbanas

Signos convencionales

- Calles y avenidas principales
- Calles y avenidas secundarias
- Calles y avenidas urbanas
- CA — Ruta Centroamericana
- Río - River

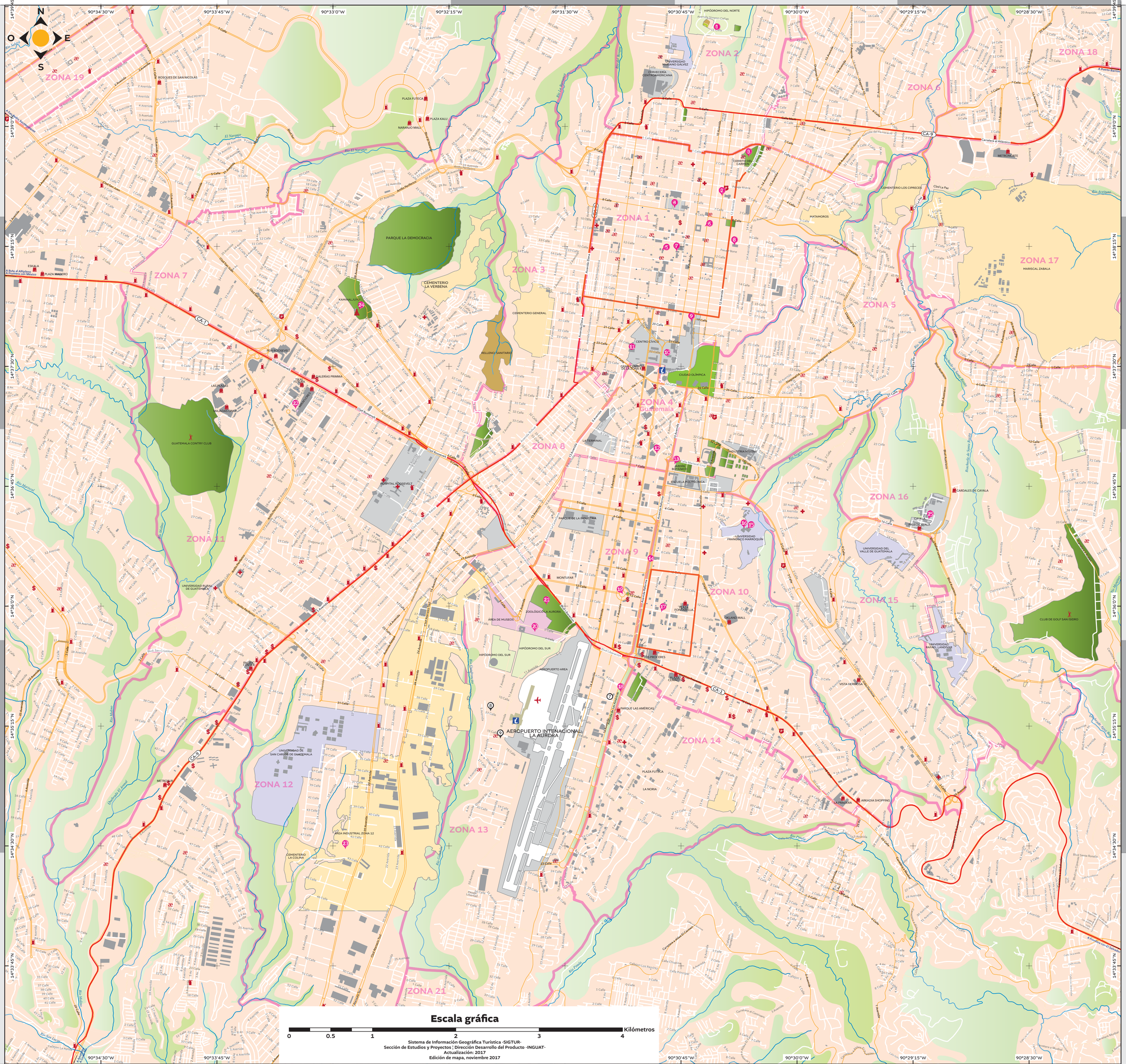
ZONA 1
ZONA 2
ZONA 3
ZONA 4
Guatemala
ZONA 5
ZONA 6
ZONA 7
ZONA 8
ZONA 9
ZONA 10
ZONA 11
ZONA 12
ZONA 13
ZONA 14
ZONA 15
ZONA 16
ZONA 17
ZONA 18
ZONA 19
ZONA 21
AEROPUERTO INTERNACIONAL LA AURORA
PARQUE LA DEMOCRACIA
CEMENTERIO LA VERDEA
CEMENTERIO GENERAL
RELLENO SANITARIO
CENTRO CÍVICO
GRAN CENTRO DE LA ZONA 4
CIUDAD OLÍMPICA
HIPÓDROMO DEL NORTE
UNIVERSIDAD MARIANO GÁLVEZ
CERVECERÍA CENTROAMERICANA
PLAZA FUTECA
NARANJO MALL
BOSQUES DE SAN NICOLÁS
ESKALA
PLAZA MADERO
PER ROOSEVELT
GALERÍAS PRIMMA
LAS PLAZAS
MALDADES ONCE
GUATEMALA CONTRY CLUB
HOSPITAL ROOSEVELT
LA TERMINAL
INDUSTRIA MILITAR
ESCUELA POLITÉCNICA
PARQUE DE LA INDUSTRIA
UNIVERSIDAD FRANCISCO MARROQUÍN
MONTUFAR
ZOOLÓGICO LA AURORA
ÁREA DE MUSEOS
HIPÓDROMO DEL SUR
AEROPUERTO AREA
OAKLAND MALL
LOS PROCERES
PARQUE LAS AMÉRICAS
UNIVERSIDAD DE SAN CARLOS DE GUATEMALA
METROPOLIS
ÁREA INDUSTRIAL ZONA 12
CEMENTERIO LA COLINA
PLAZA FUTECA
LA NORIA
LA PRADERA
ARKADIA SHOPPING
VISTA HERMOSA
UNIVERSIDAD RAFAEL LANDÍVAR
CLUB DE GOLF SAN ISIDRO
UNIVERSIDAD DEL VALLE DE GUATEMALA
CARDALES DE CAYALA
CAYALA
PASEO CAYALA
METRONORTE
CEMENTERIO LOS CIPRECES
MATAMOROS
MARISCAL ZABALA
UNIVERSIDAD RURAL DE GUATEMALA
PAVORO
CA-1
CA-9
Escala gráfica
0
0.5
1
2
3
4
Kilómetros
Sistema de Información Geográfica Turística -SIGTUR-
Sección de Estudios y Proyectos ¦ Dirección Desarrollo del Producto -INGUAT-
Actualización: 2017
Edición de mapa, noviembre 2017

CLIMA

Considerado el país de la eterna primavera se puede visitar en cualquier época del año. Su temperatura promedio es de **22 ºC**. Hay dos estaciones: la lluviosa de mayo a octubre y la seca de noviembre a abril.

IDIOMAS

El idioma oficial es el español, **22 de origen maya,1 xinca y 1 garífuna.**

RECOMENDACIONES
DE VIAJE SEGURIDAD

1.Use cajeros automáticos ubicados en lugares públicos y bien iluminados.

2.Utilice la caja de seguridad de su hotel para guardar sus objetos de valor como joyas y dinero.

3.Solicite información al **PBX 2290-2800, ext.1022** sobre las rutas turísticas y medios de transporte más seguros; si su consulta es en horario de **17:00 horas** en adelante o fin de semana llame al **2290-2810.**

4. Asegúrese de tener fotocopia de toda la documentación que necesita para viajar y mantener los originales en un lugar seguro.

5. Si durante su estadía tiene algún tipo de emergencia (perdida de pasaporte, hechos de tránsito o es víctima de delito) y necesita asistencia, solicite ayuda al teléfono **1500** o **2290-2810,** Departamento de Asistencia Turística del INGUAT.

CUIDADO DE
PAQUES Y LUGARES SAGRADOS

- Durante su visita a los parques y sitios sagrados mayas, manténgase en las áreas designadas.
- Siga las instrucciones de su guía de turistas.
- Deposite la basura en su lugar.
- Respete los lugares sagrados y disfrute de la riqueza de nuestra cultura maya.

INFORMACIÓN
GENERAL

Nombre oficial:
República de Guatemala
Quauhtlemallan que significa *"Lugar de muchos árboles"*

Moneda: Quetzal, en lugares turísticos aceptan el pago en dólares, en línea, cheques de viajero y tarjetas de crédito.

Horario: GMT -6.00

Prefijo telefónico: + 502

Página web: www.visitguatemala.gt

INSTITUTO GUATEMALTECO DE TURISMO
7.ª avenida 1-17, zona 4, Centro Cívico
Tel. (502) 2290-2800, ext. 1021 y 1022
info-lobby@inguat.gob.gt

GOBIERNO DE LA REPÚBLICA GUATEMALA

INGUAT
Instituto Guatemalteco de Turismo

1500
ASISTENCIA AL TURISTA
TOURIST ASSISTANCE
2290-2810
5188-1819

@visitguatemala_
www.visitguatemala.gt